





Informace o pozemku

| | |
|---------------------------|---------------------------------------|
| Parcelní číslo: | 975/3 |
| Obec: | Znojmo [593711] |
| Katastrální území: | Znojmo-město [793418] |
| Číslo LV: | 2861 |
| Výměra [m ²]: | 469 |
| Typ parcely: | Parcela katastru nemovitostí |
| Mapový list: | DKM |
| Určení výměry: | Ze souřadnic v S-JTSK |
| Druh pozemku: | zastavěná plocha a nádvoří |

Součástí je stavba

| | |
|---------------------------|--|
| Budova s číslem popisným: | Znojmo [412741]  ; č. p. 3725; stavba občanského vybavení |
| Stavba stojí na pozemku: | p. č. 975/3 |
| Stavební objekt: | č. p. 3725  |
| Ulice: | Kotkova  |
| Adresní místa: | Kotkova č. p. 3725  |

Vlastníci, jiní oprávnění

| | |
|---|-------|
| Vlastnické právo | Podíl |
| Jihomoravský kraj, Žerotínovo náměstí 449/3, Veverí, 60200 Brno | |
| Hospodaření se svěřeným majetkem kraje | Podíl |
| Správa a údržba silnic Jihomoravského kraje, příspěvková organizace kraje, Žerotínovo náměstí 449/3, Veverí, 60200 Brno | |

Způsob ochrany nemovitosti

Nejsou evidovány žádné způsoby ochrany.

Seznam BPEJ

Parcela nemá evidované BPEJ.


Omezení vlastnického práva

| | |
|-----------------------------|--|
| Typ | |
| Věcné břemeno chůze a jízdy | |

Jiné zápisy

| | |
|-----------------------------|--|
| Typ | |
| Změna výměr obnovou operátu | |
| Změna číslování parcel | |

Řízení, v rámci kterých byl k nemovitosti zapsán cenový údaj

Nemovitost je v územním obvodu, kde státní správu katastru nemovitostí ČR vykonává [Katastrální úřad pro Jihomoravský kraj, Katastrální pracoviště Znojmo](#) 

Zobrazené údaje mají informativní charakter. Platnost k 24.01.2020 10:00:00.